



# MICROZONAZIONE SISMICA

## Carta di microzonazione sismica

H 0,7-1,1 s 2/2  
scala 1:5.000  
Regione Emilia-Romagna  
Comune di Montecchio Emilia






Regione  
Emilia-Romagna

Soggetto realizzatore  
  
Direttori tecnici:  
Dr. Geol. Carlo Caleffi  
Dr. Geol. Francesco Cerutti

Data  
Aprile 2025

**MS3**

Dr. Geol. Matteo Baisi  
Dr.ssa Olga Brontesi  
Dr. Geol. Alessandro Ferrari  
Dr.ssa Geol. Melinda Raimondo

- Legenda**
-  Confine comunale
  -  Aree oggetto di Microzonazione Sismica
  - Zone stabili suscettibili di amplificazioni locali**
    -  H 0,7-1,1 s = 0,10 - 0,16 g

